

The background of the page is white with various letters scattered across it in different colors (teal, blue, pink, grey). A solid teal horizontal bar is positioned above the title.

NAČRT ŠOLSKIH POTI

OŠ BELOKRANJSKEGA ODREDA SEMIČ

Pripravila projektna skupina: Marica Domitrovič, Simona Ritonija, Miha Henigsman

KAZALO

1. UVOD	1
2. SPLOŠNI INFORMACIJE O ŠOLI	2
2.1. ŠOLSKI OKOLIŠ	5
2.2. PROMETNA IN SPLOŠNA VARNOST	7
2.2.1. Varna pot v šolo	7
2.2.2. Šolski prevozi	7
3. PREVENTIVNE DEJAVNOSTI NA TEMO VARNOSTI V PROMETU	13
3.1. PROJEKT TRAJNOSTNA MOBILNOST V OSNOVNIH ŠOLAH	14
4. ANALIZA ANKETNEGA VPRAŠALNIKA	15
5. OPOZORILA ZA VARNEJŠO POT V ŠOLO	17
5.1. Za pešce	17
5.2. Za kolesarje	17
5.3. Za učence vozače (avtobus, kombi)	18
6. GRAFIČNI PRIKAZ ŠOLSKIH POTI IN ZEMLJEVID OŽJEGA ŠOLSKEGA OKOLIŠA	20
6.1. OŽJA OKOLICA ŠOLE	22
6.2. SMER ČRMOŠNJICE	27
6.3. SMER ŠTREKLJEVEC	34
6.4. SMER ROŽNI DOL	38
6.5. SMER ČREŠNJEVEC	39
7. PRIMER DOBRE PRAKSE	41
8. VIRI	42

Otroci spadajo med ranljivejše skupine v cestnem prometu in so največkrat žrtve v prometnih nesrečah v vlogi pešcev in kolesarjev, zato je področje šolskih poti, in s tem povezano učinkovito načrtovanje varnejših šolskih poti, izrednega pomena za varnost otrok v prometnem vsakdanu.

Pri zagotavljanju varnosti otrok v cestnem prometu je potrebno upoštevati tudi telesne, motorične, spoznavne, zaznavne, emocionalne in mišljenjske lastnosti otrok ter le-te čim bolj upoštevati pri ukrepih za večjo varnost na šolskih poteh. Otroci so namreč, zaradi neizkušenosti in nezrelosti, dokaj nepredvidljivi ter predstavljajo v cestnem prometu določeno tveganje. Realna situacija v prometu je prilagojena odraslim. Kljub temu ji vse prevečkrat nismo kos, kar se odraža tudi v prometnih nesrečah. V zvezi s tem je potrebna posebna pozornost pri ravnanju otrok, šolarjev na poti v šolo in iz nje. Prometna vzgoja otrok je izrednega pomena za njihovo nadaljnje odgovorno in varno ravnanje v cestnem prometu. Začne se v družini, nadaljuje v predšolskih vzgojno-varstvenih ustanovah in v osnovni šoli, vse do konca človekovega življenja. Takoj, ko otroci shodijo, postanejo pešci. Še prej vstopijo v svet prometa kot potniki v avtomobilu, kjer je potrebno pravilno uporabljati ustrezne otroške varnostne sedeže, kasneje pa kot potniki v avtobusu

ali kot kolesarji. Otroci v prometu sodelujejo vsak dan, najpogosteje, ko obiskujejo vrtce in šole. Zato je potrebno temu segmentu posvetiti posebno pozornost. Poleg teoretičnih in praktičnih znanj, ki jih pridobivamo in izpopolnjujemo za varno sodelovanje v cestnem prometu, je pomembno tudi sprotno oblikovanje otrokovih vrednot, ki se oblikujejo tudi na podlagi ravnanj njegovih staršev v prometnem vsakdanu. Poleg prometne vzgoje otrok v družini je izrednega pomena tudi prometna vzgoja v šoli. Pouk v razredu, kjer se uporablja besedna razlaga z gradivi, se dopolnjuje s praktičnimi vajami v stvarni prometni situaciji in neposrednim izvajanjem tistega, kar se otrok nauči ter preoblikovanjem vedenja, tudi s pomočjo preventivno-vzgojnih video vsebin (spotov, filmov). Vse naštetu se lažje in učinkoviteje komunicira s pomočjo načrtov šolskih poti, ki naj bi jih imele izdelane vse osnovne šole. Za varnost učencev v cestnem prometu so prvenstveno odgovorni starši ali zakoniti zastopniki, ki morajo poskrbeti, da znajo njihovi otroci varno sodelovati v prometu in jih 6 smernice za šolske poti (zlasti velja to za prvošolce) spremljati ali zagotoviti spremstvo na šolskih poteh. Naloga lokalnih skupnosti in osnovnih šol, v zvezi s tem, je zagotavljanje pogojev za varno sodelovanje otrok v prometu. Pri tem se, skupaj s strokovnimi organi in organizacijami, izvajajo tudi preventivno-vzgojne vsebine ter ukrepi, ki odpravljajo nevarne točke na šolskih poteh. Za učence, ki imajo daljše poti do šole ali je ogrožena njihova varnost na poti v šolo, pa se zagotavlja brezplačni prevoz. Urejene šolske poti, med drugim, pripomorejo k varnejšemu in uspešnejšemu izvajanju pouka ter so predpogoj za večjo varnost otrok v cestnem prometu.

SPLOŠNI INFORMACIJE O ŠOLI

Osnovna šola Belokranjskega odreda Semič

Naslov: Šolska ulica 1

Pošta: 8333 Semič

Telefon: 07 35 65 400

Elektronska pošta: os-semic@osbos.si

Spletna stran šole: <http://www.osbos.si/sola>

Ravnateljica: mag. Andreja Miketič

Pomočnik ravnateljice: Tomaž Pavlakovič

Podružnica Štekljevec

Naslov: Štekljevec 2

Telefon: 07 35 65 423

Spletna stran šole: <http://podruznica.osbos.si>

Vodja podružnice: Simona Ritonija

Osnovna šola Belokranjskega odreda Semič s svojo dejavnostjo zadovoljuje potrebe po vzgoji in varstvu predšolskih otrok in osnovnošolskem izobraževanju na področju naselij celotne občine Semič. Je javni zavod, v čigar sestavo sodijo Osnovna šola Semič (matična šola), Podružnična šola Štrekljevec in Enota vrtec Sonček.

Šolo obiskujejo učenci s celotnega območja občine Semič. V šolskem letu 2018/19 šolo obiskuje 325 učencev, od tega 21 učencev prihaja v Podružnično šolo Štrekljevec.

Otroci v prometu

Otroci in mladostniki v cestnem prometu sodelujejo kot pešci, kolesarji, potniki v osebnih vozilih in avtobusih, kasneje pa tudi kot vozniki koles z motorjem. Otroci so, zaradi pomanjkanja izkušenj in svojih psihofizičnih lastnosti, v prometu še posebej ogroženi. Zatorej varnost v prometu ni le en nasvet ali opozorilo, ampak pomeni način življenja. Zakon o varnosti cestnega prometa navaja in poudarja, da morajo biti otroci kot udeleženci v cestnem prometu, deležni posebne pozornosti in pomoči drugih udeležencev. Šola in starši s svojim ravnanjem, zgledom in s prometno vzgojo skupaj oblikujemo varne oblike ravnanja v prometu.

V okviru rednega pouka v vseh razredih dajemo poudarek na:

- varni poti v šolo,
- varnosti otrok v avtomobilu,
- pomenu ustrezne kolesarske opreme,
- poznavanju prometnih predpisov in
- vrednotenju lastnega ravnanja v prometu.

Pot v šolo

Učenci, ki obiskujejo našo šolo, so v promet vključeni na različne načine. Nekateri prihajajo v šolo peš, nekatere pripeljejo starši, veliko pa se jih v šolo pripelje z organiziranim šolskim prevozom. Pripravljen je po voznem redu z avtobusi, šolskim mini busom in kombijem. Tako avtobusi kot kombi učence pripeljejo do avtobusne postaje, ki je v bližini šole in na kateri učenci izstopajo oz. vstopajo v avtobus.

Za nadzor učencev v času čakanja oz. vstopanja ali izstopanja poskrbi dežurni učitelj, ki je določen v tistem času. Učenci 1. razreda v šolo prihajajo v spremstvu staršev.

Šolski okoliš

Šolski okoliš matične šole zajema naselja, ki ležijo v občini Semič: Oskoršnica, Sovinek, Črmošnjice, Srednja vas, Brezovica, Blatnik, Vrčice, Sela pri Vrčicah, Planina, Črešnjevec pri Semiču, Cerovec pri Črešnjevcu, Hrib pri Cerovcu, Krvavčji Vrh, Rožni Dol, Brezje pri Rožnem Dolu, Potoki, Prelogi, Pribišje, Gornje Laze, Maline, Štrekljevec, Kal, Podreber, Osojnik, Brezova Reber, Gradnik, Praproče, Sodji Vrh, Omota, Semič, Trebnji Vrh, Starihov Vrh, Nestoplja vas, Pugled, Brstovec, Lipovec, Brezje pri Vinjem Vrh, Vinji Vrh, Stranska vas, Krupa, Moverna vas, Praprot.

Osnovna šola Semič se nahaja ob regionalni cesti, ki vodi iz Črnomlja do Jugorja. Šola je locirana v strnjnem delu naselja Semič. Zaradi razpršenosti naselij, oddaljenosti od šole in nevarnih poti veliko učencev v šolo prihaja z organiziranim prevozom, nekatere učence pa v šolo vozijo starši.

V Podružnično šolo Štrekljevec prihajajo učenci do vključno 4. razreda iz naselij: Štrekljevec, Kal, Podreber, Osojnik, Maline, Brezova Reber, Gradnik, Sodji Vrh, Praproče in Omota. Učenci v šolo prihajajo peš iz naselja Štrekljevec, iz ostalih naselij se pripeljejo v šolo z avtobusom.

Od kod prihajajo učenci v šolo in kako?

Šolski okoliš OŠ Semič

NASELJE	NAČIN PRIHODA
Semič	peš
Črmošnjice	avtobus
Srednja vas	avtobus
Vrčice	avtobus
Gaber	avtobus
Kot	avtobus, šolski mini bus
Ručetna vas	avtobus
Starihov Vrh	avtobus, šolski mini bus
Nestoplja vas	šolski mini bus
Lipovec	avtobus, šolski minibus

Šolski okoliš podružnične šole Štrekljevec

NASELJE	NAČIN PRIHODA
Štekljevec	peš
Kal	avtobus
Podreber	avtobus
Osojnik	avtobus
Maline	avtobus
Brezova Reber	avtobus
Gradnik	avtobus
Praproče	avtobus
Sodji Vrh	avtobus
Omota	avtobus

2.1. ŠOLSKI OKOLIŠ

OŠ Belokranjskega odreda Semič je edina šola v občini Semič in ima obsežen šolski okoliš, ki se ujema z mejami občine. Šolski okoliš matične šole zajema vasi, ki ležijo v občini Semič: Oskoršnica, Sovinek, Črmošnjice, Srednja vas, Brezovica, Blatnik, Vrčice, Sela pri Vrčicah, Planina, Črešnjevec pri Semiču, Cerovec pri Črešnjevcu, Hrib pri Cerovcu, Krvavčji Vrh, Rožni Dol, Brezje pri Rožnem Dolu, Potoki, Prelogi, Pribišje, Gornje Laze, Maline, Štekrljevec, Kal, Podreber, Osojnik, Brezova Reber, Gradnik, Praproče, Sodji Vrh, Omota, Semič, Trebnji Vrh, Starihov Vrh, Nestoplja vas, Pugled, Brstovec, Lipovec, Brezje pri Vinjem Vrh, Vinji Vrh, Stranska vas, Krupa, Moverna vas, Praprot.

V Podružnično šolo Štekrljevec prihajajo učenci do vključno 4. razreda iz vasi: Štekrljevec, Kal, Podreber, Osojnik, Maline, Brezova Reber, Gradnik, Sodji Vrh, Praproče in Omota.

NASELJE	1. r	2. r	3. r	4. r	5. r	6. r	7. r	8. r	9. r	SKUPAJ
Semič	10	9	4	9	7	6	7	5	7	64
Oskoršnica		1							1	2
Coklovca										
Črmošnjice	1			1	1			1	2	6
Srednja vas	1	1	1	1	1		1	3		9
Brezovica				1						1
Blatnik									1	1
Vrčice	2	1	2	1	2		2		1	11
Sela pri Vrčicah										
Planina				2		1	1			4
Črešnjevec	1									1
Cerovec		1	2	1	2	1				7
Hrib							1			1
Krvavčji Vrh	2	1	1	3	2	2			1	12
Rožni dol			1				1			2
Brezje pri Rožnem Dolu										
Potoki		1			1		1			3
Pribišje	1		1	1	1					4
Prelogi	1						1			2
Maline										
Štekrljevec					1	1				2
Kal						1	1		1	3

Podreber									2	2
Osojnik					1	2	1	3	1	8
Brezova Reber					1		1			2
Gradnik						1			2	3
Praproče										
Sodji Vrh										
Omota						3		3		6
Sadinja vas				3	1		1			5
Trebnji Vrh						1		1		2
Starihov Vrh	1	1	2		1					5
Nestoplja vas	1		1				2		2	6
Pugled	1				1					2
Brezje pri Vinjem Vrh										
Brstovec								1		1
Lipovec				1	1		1	1		4
Vinji Vrh		1				1		1		3
Stranska vas			1	1						2
Krupa		2		1		1	1			5
Praprot		1		1		1			1	4
Moverni vas		1	1		2	1				5
Sovinek	2	1	2	1	2	1				9
SKUPAJ	24	22	19	28	28	24	23	19	22	209
Loka Črnomelj	1	1		1		2				5
Mirana Jarca Črnomelj			1							1
Gradec		1							1	2
Rogaška Slatina		1								1
SKUPAJ	1	3	1	1		2			1	9

2.2. PROMETNA IN SPLOŠNA VARNOST

2. 2. 1. VARNA POT V ŠOLO

Otroci in mladostniki v cestnem prometu sodelujejo kot pešci, kolesarji, potniki v osebnih vozilih in avtobusih, kasneje pa tudi kot vozniki koles z motorjem. Varnost v prometu ni le en nasvet ali opozorilo starša, ampak pomeni način življenja. Šola in starši s svojim ravnanjem, zgledom in s prometno vzgojo skupaj oblikujemo varne oblike ravnanja v prometu.

V okviru rednega pouka bo v vseh razredih poudarek na:

- varni poti v šolo,
- varnosti otrok v avtomobilu,
- pomenu ustrezne kolesarske opreme,
- poznavanju prometnih predpisov in
- vrednotenju lastnega ravnanja v prometu.

Razredniki so na roditeljskih sestankih dolžni opozoriti starše, naj spodbujajo otroke k pravočasnemu odhodu v šolo, učenci naj hodijo po pločniku, sicer pa po levi strani vozišča (v nasprotni smeri kot poteka promet).

Starši naj skupaj z otrokom načrtujejo pot v šolo. Vedno izberite najvarnejšo in ne najkrajšo pot. Prvošolčka starši pospremiti do šolskih vrat učilnice in ga vedno znova poučujejo o nevarnostih v cestnem prometu. Pokažejo naj mu, kje in kako varno prečka cesto. Prvošolčki v šolo nosijo rumeno rutico in po potrebi tudi kresničko.

Starši morajo poskrbeti, da bo otrok do sedmega leta imel ustrezno spremstvo na poti v šolo in domov. Spremljevalci so lahko tudi otroci, starejši od 10 let, če soglašajo starši prvošolca in starši otroka – spremljevalca.

2. 2. 2. ŠOLSKI PREVOZI

Šolske prevoze bomo izvajali v skladu s programom financerja – Občina Semič. Organizirani po voznem redu z avtobusi, šolskim mini busom in najetim kombijem. Učenci na prihod avtobusov in kombija počakajo v spremstvu učiteljev na postajališčih.

V šolskem letu 2018/19 organiziramo prevoze na naslednjih relacijah:

PREVOZI AVTOBUSOV – DOVOZI

RELACIJA	ODHOD
Črmošnjice	7.05
Srednja vas	7.06
Vrčice	7.10
Gaber	7.12
Kot	7.13

Ručetna vas	7.14
Starihov Vrh	7.18
Lipovec	7.20
Pugled	7.21
Semič	7.23
Črešnjevec	6.55
Cerovec	6.58
Krvavčji Vrh	7.00
Gradnik	7.08
Sodji Vrh	7.12
Omota	7.13
Štekljevec	7.15
Kal	7.16
Podreber	7.17
Oskoršnica	7.18
Vrtača	7.20
Semič	7.23
Pribišje	7.00
Rožni Dol	7.05
Preloge	7.10
Potoki	7.15
Gaber (pri Žuglju)	7.20
Semič	7.25

2

3

PREVOZI AVTOBUSOV – RAZVOZI

Semič – Vinji Vrh – Stranska vas – Črešnjevec – Cerovec – Krvavčji Vrh – Gradnik – Omota – Sodji Vrh – Omota – Osojnik – Maline – Štrekljevec – Semič	13.55	14.50
Semič – Podreber – Kal – Štrekljevec – Osojnik – Brezova Reber – Maline	13.55	14.50
Semič – Železniška postaja – Gaber – Vrčice – Srednja vas – Črmošnjice	13.55	14.50

MINIBUS – RAZVOZI

RELACIJA	ODHOD
Semič	13.15
Krupa	13.20
Stranska vas	13.22
Vinji Vrh	13.27
Semič	13.55
Bucik	14.00
Smuška cesta	14.10
Semič	14.20



ŠOLSKI KOMBI – DOVOZI

RELACIJA	ODHOD
Krupa	6.44
Stranska vas	6.45
Vinji Vrh	6.46
Brstovec	6.48
Semič	6.55
Železniška postaja	7.00
Most	7.02
Lipnik	7.04
Bucik	7.05
Semič	7.10
Sadinja vas	7.10
Drage	7.13
Kot	7.15
Semič	7.25
Sovinec	7.25
Semič	7.30
Krupa	7.38
Vinji vrh	7.40
Brstovec	7.42
Pugled	7.45
Semič	8.00

1

2

3

4

5

ŠOLSKI KOMBI – RAZVOZI

RELACIJA	ODHOD
Semič	12.50
Oskoršnica	12.54
Štekljevec	12.55
Osojnik	13.00
Gradnik	13.07
Semič	13.15
Starihov Vrh	13.20
Nestoplja vas	13.23
Kot	13.28
Lipovec	13.33
Semič	13.35
Sovinek	13.40
Semič	13.55
Pugled	14.00
Lipovec	14.02
Nestoplja vas	14.05
Drage	14.07
Kot	14.10
Potoki	14.15
Preloge	14.20
Pribišje	14.30
Rožni Dol	14.37

1

2

3

4

Semič	14.45
Nestoplja vas	14.50
Lipovec	14.55
Pugled	14.57
Rožni dol	15.15
Semič	15.40

5

MINIBUS – DOVOZI

RELACIJA	ODHOD
Maline	6.50
Brezova Reber	6.55
Osojnik	6.57
Štekljevec	7.00
Semič	7.10
Smuška cesta	7.10
Huč	7.15
Starihov vrh	7.20
Semič	7.25
Železnška postaja	7.35
Semič	7.40
Anzlova Gora (Jokovčan zidanica)	7.45
Semič	7.55

1

2

3

4

PREVENTIVNE DEJAVNOSTI NA TEMO VARNOSTI V PROMETU

RAZRED	AKTIVNOSTI
1.	<ul style="list-style-type: none"> - Obisk policista. Pogovor o varnosti v prometu, prometnih pravilih, vidnosti v prometu. - Pravilno prečkanje ceste. - Izdelava prometnih znakov, ki opozarjajo na pravilno ravnanje v prometu.
2.	<ul style="list-style-type: none"> - Štetje prometa. - Branje zgodbic na temo prometa. - Se naučijo pesem Semafor. - Hoja v okolici šole (pravilo prečkanje, upoštevanje prom. znakov, pravil v prometu). - Slikanje na temo promet (LUM).
3.	<ul style="list-style-type: none"> - Varna pot v šolo. - Pogovor o pravilih vedenja potnikov na avtobusu, vlaku, ladji, letalu. - Ogled filma Kolesar v prometu. - Kolesarska oprema in prometno varno kolo. - Izdelava prevoznega sredstva – raketa.
4.	<ul style="list-style-type: none"> - Teoretične vsebine kolesarskega izpita: Obvezna oprema kolesa in kolesarja, Prometni znaki, Vključevanje kolesarja v promet, Križišča, desno pravilo, Pravilo srečanja. - Varna pot v šolo. - Izdelava prometnih znakov. - Uporaba spletne učilnice Kolesar.
5.	<ul style="list-style-type: none"> - Kolesarski poligon. - Praktični vožnja s kolesom – kolesarski izpit. - Policist Leon svetuje.
6.	<ul style="list-style-type: none"> - TIT: Obnovijo ključna znanja o ravnanju v cestnem prometu kot pešci in kolesarji.
7.	<ul style="list-style-type: none"> - TIT: Obnovijo ključna znanja o ravnanju v cestnem prometu kot pešci in kolesarji.
8.	<ul style="list-style-type: none"> - FIZ: zakonsko določene omejitve hitrosti vožnje na različnih kategorijah .cest
9.	<ul style="list-style-type: none"> - FIZ: pomen varnostne razdalje pri vožnji (računanje zavorne poti).

3.1. PROJEKT TRAJNOSTNA MOBILNOST V OSNOVNIH ŠOLAH

Projekt je namenjen spodbujanju učencev, da v šolo prihajajo na trajnostni način in zmanjševanju motoriziranega prometa v okolici šole.

Izvedba projekta »Trajnostna mobilnost v osnovnih šolah« bo potekala v časovnem obdobju med 12. 12. 2018–31. 7. 2021. Namen projekta je spreminjanje potovalnih navad in načrtovanja ustrezne infrastrukture za varno pot v šolo. Ob tem se oblikuje predlog oz. poziv občini, kaj je potrebno urediti, da bo varen prihod otrok omogočen (enostaven kartografski prikaz z označenimi problematičnimi deli in predlogom izboljšanja infrastrukture ali prometnih režimov).

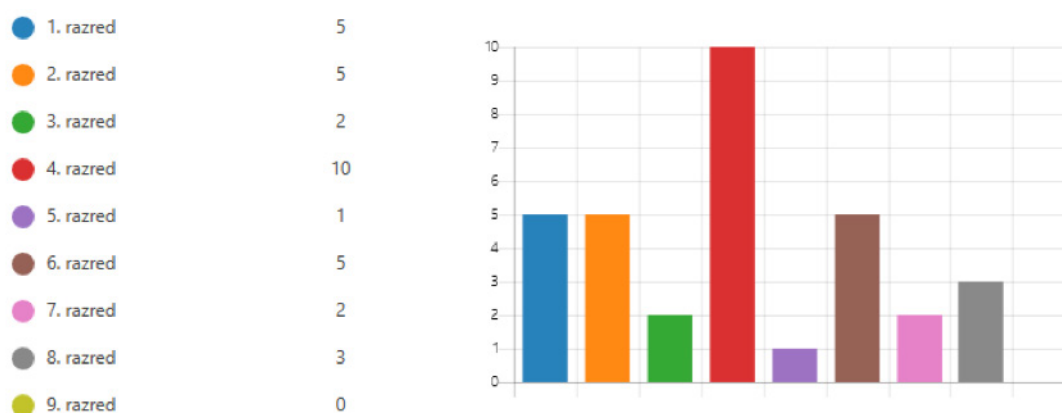
Aktivnosti osnovne šole potekajo na podlagi družabnih iger z igralnimi kartami »Pojdiva skupaj« in »Prehiti me« in namizno igro »Prehodimo Slovenijo«.



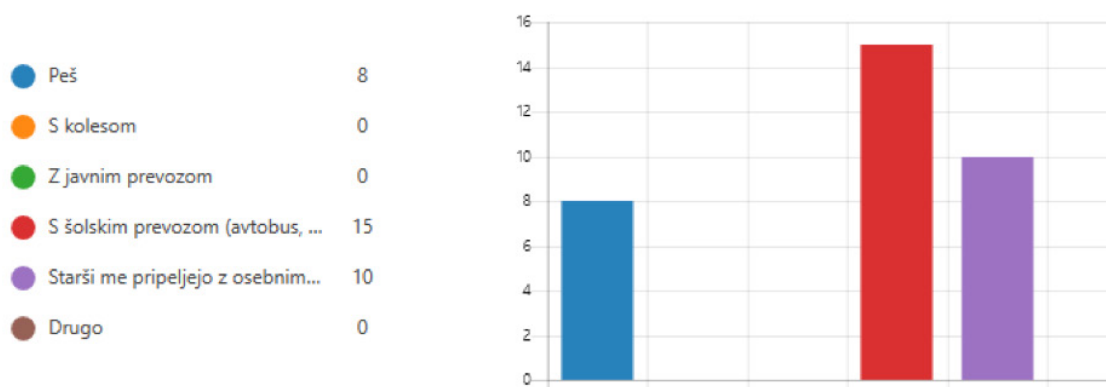
ANKETNI VPRAŠALNIK ZA UČENCE IN STARŠE

Z anketnim vprašalnikom smo anketirali učence in starše o tem, kje in na kakšen način prihajajo najpogosteje v šolo, s katerimi težavami oz. nevarnimi mesti se srečujejo na poti v šolo ter kaj bi bilo po njihovem mnenju potrebno storiti, da bi bila pot v šolo varnejša. Anketo smo izvedli na spletni strani šole in po želji staršev v tiskani obliki. Anketo je izpolnilo 33 učencev s svojimi starši.

PRIKAZ ŠTEVILA ANKETIRANIH UČENCEV PO RAZREDIH.

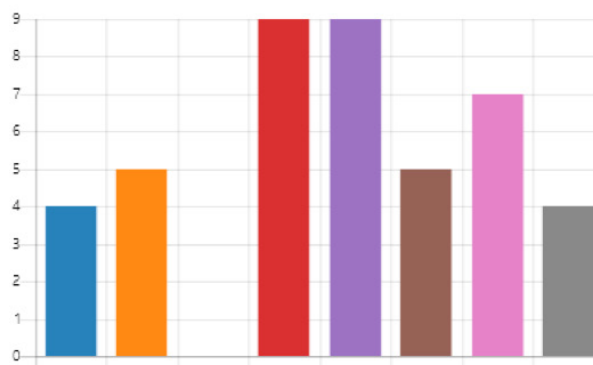


1. VPRAŠANJE: Na kakšen način učenec najpogosteje prihaja v šolo?



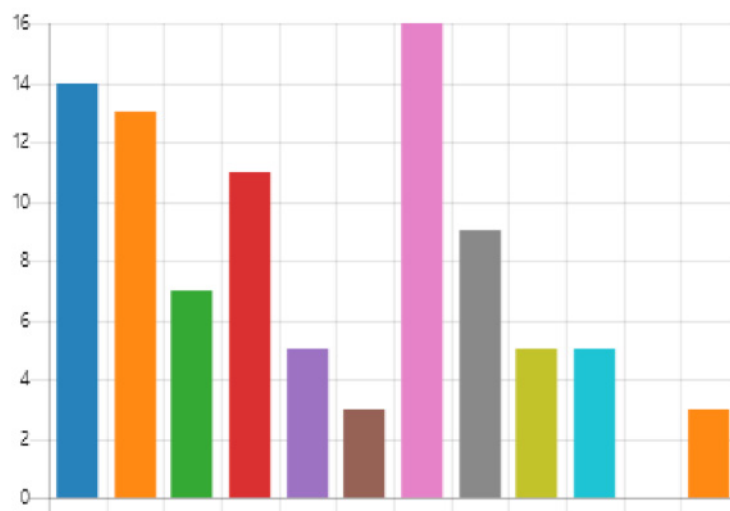
2. VPRAŠANJE: Zakaj učenec prihaja v šolo na naveden način?

Najvarnejši način	4
Najbolj ekonomična ali najcen...	5
Ni organiziranega javnega ali ...	0
Kratka razdalja do šole	9
Velika oddaljenost od šole	9
Zaradi osebne varnosti učenca	5
Zaradi neustreznih površin za ...	7
Drugo	4



3. VPRAŠANJE: Učenec označi prometno problematiko v cestnem prometu, s katero se srečuje na poti v šolo.

Ni ustreznih površin za pešce (...)	14
Slaba osvetljenost (ni javne ra...	13
Slaba preglednost v prometu (...)	7
Nevarna prečkanja cest (ni ure...	11
Slabo osvetljeni, zavarovani pr...	5
Neurejena prometna signaliza...	3
Visoke hitrosti vozil na območ...	16
Gost promet na območjih šols...	9
Do šolskega prevoza se spreh...	5
Ni ustreznih površin za kolesar...	5
Vozilo šolskega prevoza je nev...	0
Drugo	3



OPOZORILA ZA VARNEJŠO POT V ŠOLO

5.1. Za pešce

- hoja po pločniku (po desni strani v smeri hoje),
- hoja po levi strani, če ni pločnika (ali po strani, ki je za učenca varnejša – priporočilo policije),
- prečkanje ceste na označenih prehodih za pešce, ko se promet ustavi ali nikogar ni,
- uporaba kresničk, rutic in drugih svetlečih predmetov,
- prečkanje ceste na dobro preglednih mestih,
- uporaba mobilnega telefona ali poslušanja glasbe pomembno zmanjšuje pozornost in spremljanje prometa, zato ga med hojo v prometu ne uporabljajte.
- Pešci nimajo absolutne prednosti, zato ravnajte previdno.

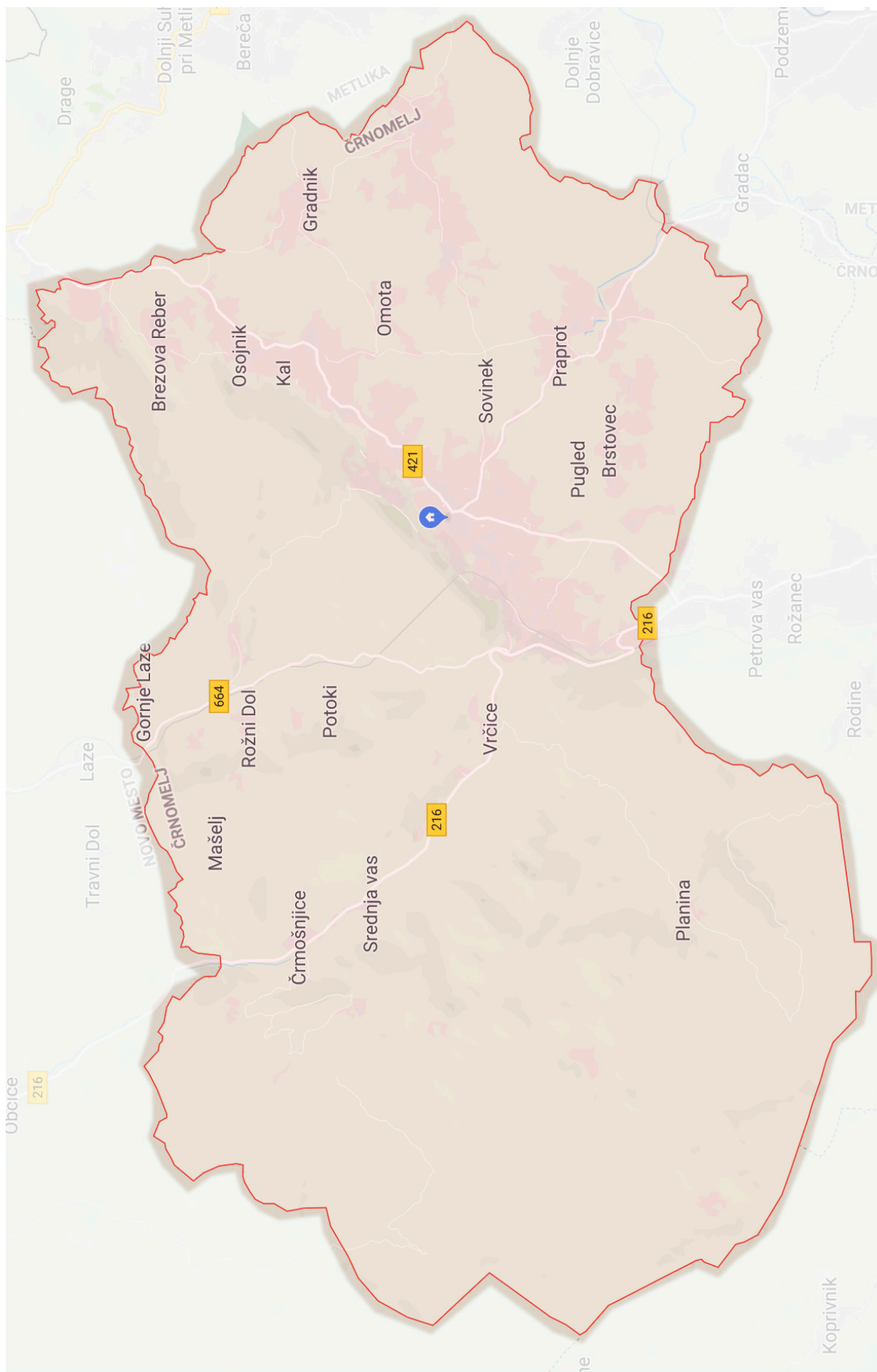
5.2. Za kolesarje

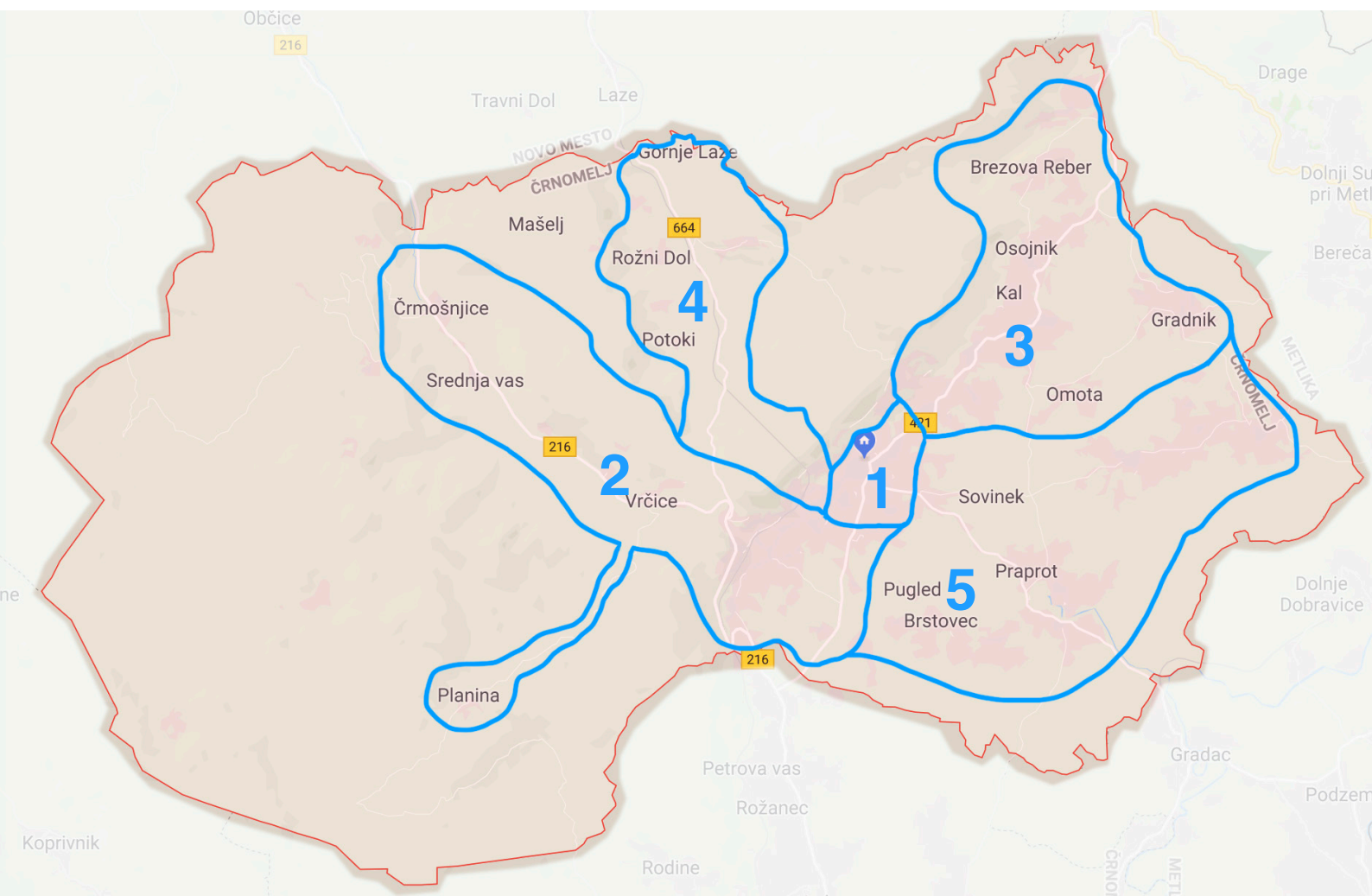
- vožnja drug za drugim,
- vožnja ob robu ceste (največ 1m od roba cestišča),
- vožnja s tehnično brezhibnim kolesom, predpisano opremo, čelado in kolesarskim izpitom,
- pravilno in pravočasno nakazovanje spremembe smeri vožnje,
- vožnja s torbico na hrbtu ali na prtljažniku,
- telefoniranje med vožnjo na kolesu je prepovedano in nevarno; odsvetuje se tudi uporaba slušalk med vožnjo na kolesu,
- prevažanje sošolcev na prtljažniku je prepovedano in nevarno,
- če kolesar hodi, naj bo kolo na njegovi levi strani,
- pri prečkanju prehoda za pešce ga smejo kolesarji prečkati le kot pešci.

5.3. Za učence vozače (avtobus, kombi)

- čakati na avtobus (kombi) le na pločniku ali na avtobusni postaji,
- pravočasno priti na postajo in prečkati cesto pred prihodom avtobusa in ne takrat, ko avtobus prihaja na postajo,
- pri izstopanju počakati, da avtobus odpelje in šele potem prečkati cesto, ko je možen pregled nad cestiščem,
- vstopati in izstopati, ko se avtobus popolnoma ustavi,
- pri vstopanju in izstopanju se ne prerivati,
- pri vstopu poiskati sedež, se pripeti z varnostnim pasom in med vožnjo sedeti, prednost dati mlajšim učencem,
- upoštevati navodila šoferja in dežurnih učiteljev.

GRAFIČNI PRIKAZ ŠOLSKIH POTI IN ZEMLJEVID OŽJEGA ŠOLSKEGA OKOLIŠA





1 - OŽJA OKOLICA ŠOLE

2 - SMER ČRMOŠNJICE

(Črmošnjice, Srednja vas, Vrčice, Gaber, Pugled, Lipovec, Nestoplja vas, Brezje)

3 - SMER ŠTEKLJEVEC

(Podreber, Kal, Štekljevec, Osojnik, Brezova Reber, Maline, Gradnik, Omota, Sodji Vrh)

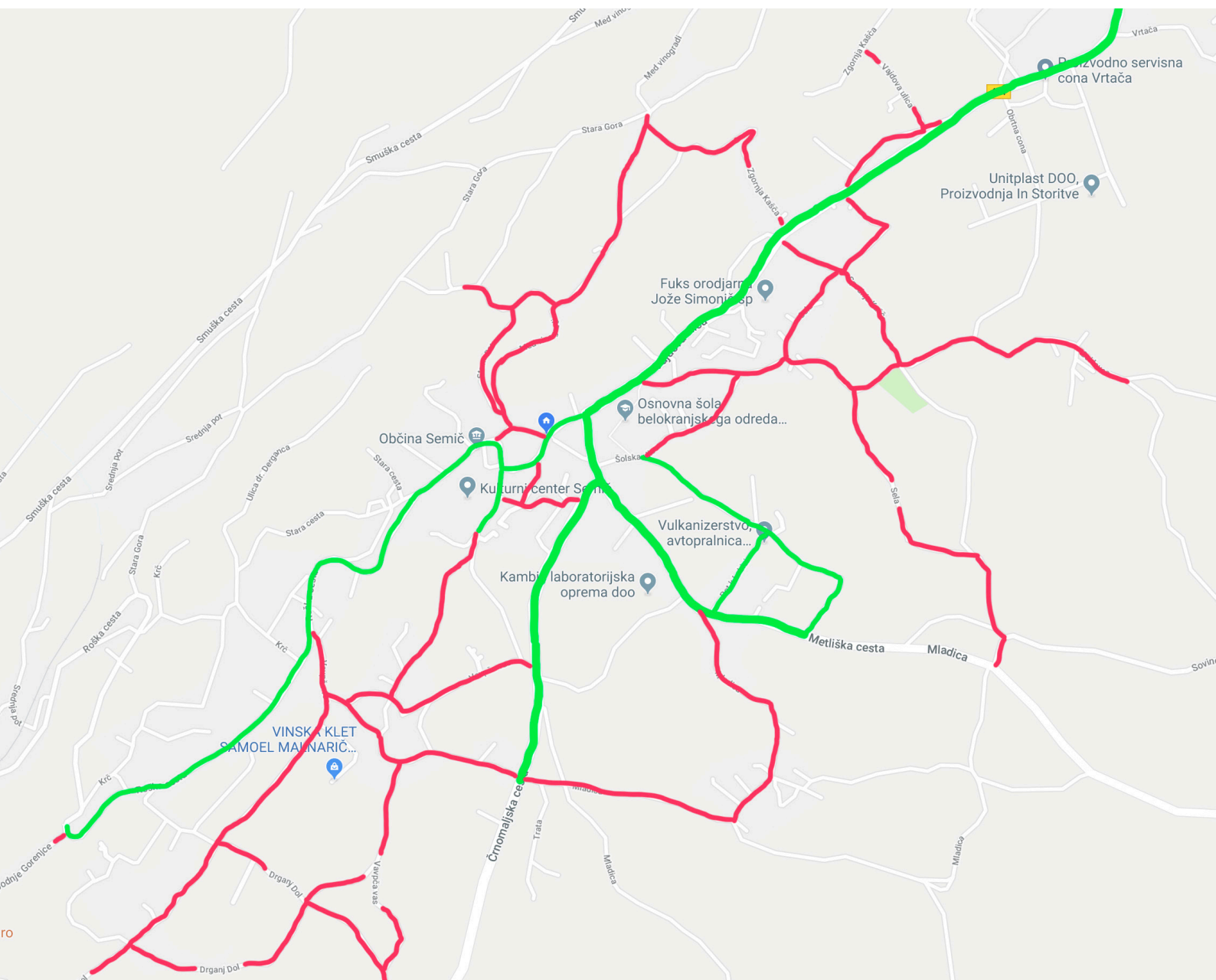
4 - SMER ROŽNI DOL

(Potoki, Gornje Laze, Pribišje, Preloge, Rožni Dol)

5 - SMER ČREŠNJEVEC

(Sovinek, Cerovec, Krvavčji Vrh, Stranska vas, Vinji Vrh, Brstovec)

6.1. OŽJA OKOLICA ŠOLE



● VARNA ŠOLSKA POT

● NEVARNA ŠOLSKA POT

6.1.1. NEVARNI ODSEKI

PREHOD ZA PEŠCE PRI ŠOLI



Učenci iz šole na šolski avtobus prečkajo cesto na prehodu za pešce, ki ni pregleden s šolske strani in ostalih treh vpadnic, ki vodijo do šole.

Predlogi za izboljšavo:

- Omejitev hitrosti.
- Dvignjen del cestišča, kjer je prehod za pešce.
- Dodatna signalizacija.

ŠOLSKA ULICA



Predlogi za izboljšavo:

- Dvignjen del cestišča, ki je namenjen pešcem.
- Barvne talne oznake na delu za pešce.



Predlogi za izboljšavo:

- Barvne talne oznake za pešce.

Cesta do vasi COKLOVCA



Predlogi za izboljšavo:

- Barvne talne oznake za pešce.

SPODNJA KAŠČA



Predlogi za izboljšavo:

- Barvne talne oznake za pešce.

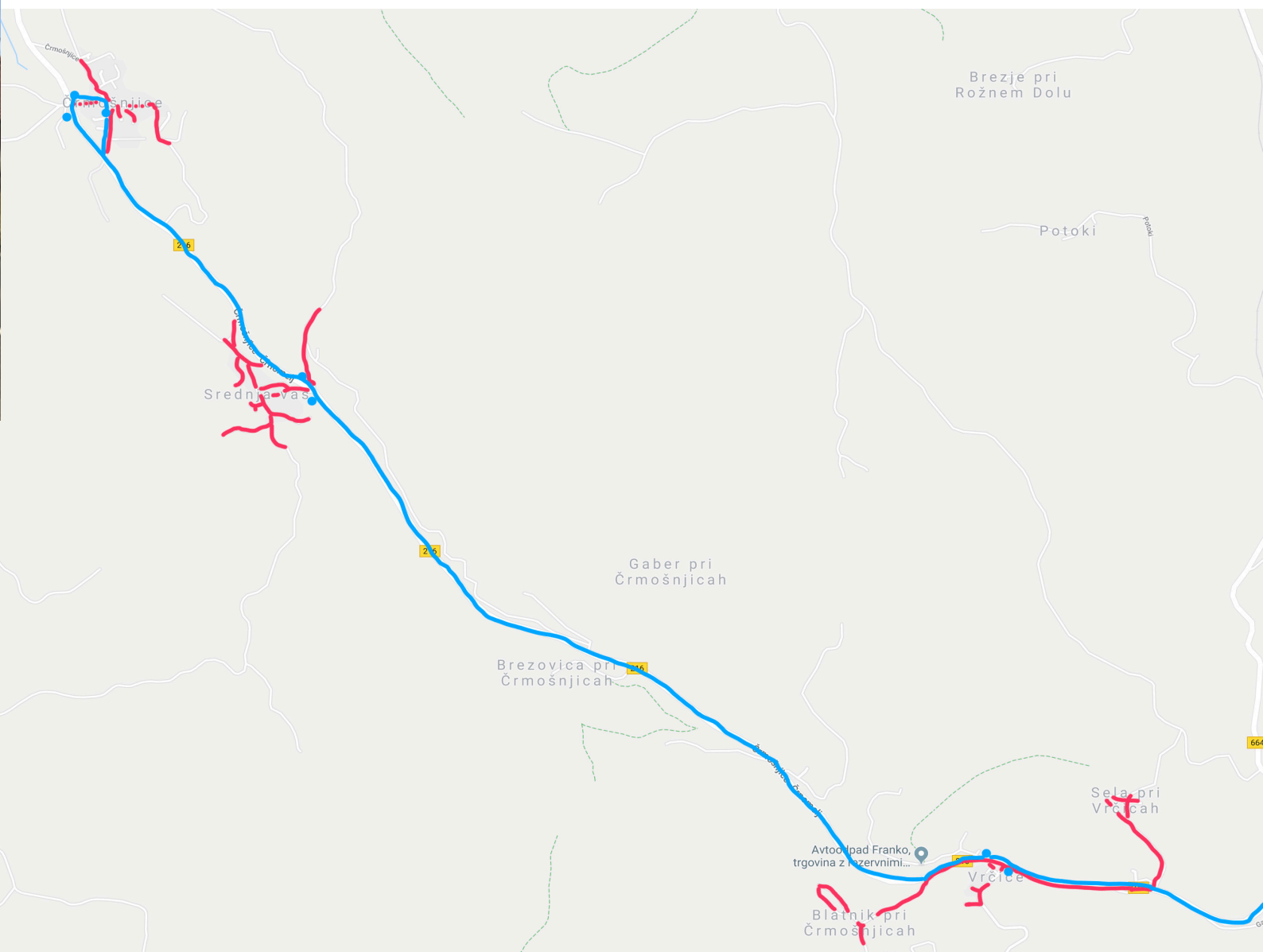
VAJDOVA ULICA



Predlogi za izboljšavo:

- Prehod za pešce.
- Svetlobni znak za prehod za pešce.

6.2. SMER ČRMOŠNJICE



VARNA ŠOLSKA POT



NEVARNA ŠOLSKA POT

6.3.1. NEVARNI ODSEKI

VRČICE



Učenci na šolski avtobus vstopijo in izstopijo na avtobusnem postajališču, ki je ob glavni cesti.

Predlogi za izboljšavo:

- Omejitev hitrosti.
- Barvne talne oznake od naselja Sela pri Vrčicah do avtobusne postaje Vrčice.

GABER



Učenci na šolski avtobus vstopijo in izstopijo na avtobusnem postajališču, ki je ob glavni cesti.

Predlogi za izboljšavo:

- Prehod za pešce.
- Dopolnilne table: pešci na cesti.
- Svetlobni znak za prehod za pešce.
- Barvne talne oznake za pešce.

GABER



Predlogi za izboljšavo:

- Barvne talne oznake za pešce.
- Na samem ovinku dodatna omejitev hitrosti.

ROŠKA CESTA



Predlogi za izboljšavo:

- Barvne talne oznake za pešce.
- Na samem ovinku dodatna omejitev hitrosti.

6.3.2. NEUSTREZNO OZNAČENA ŠOLSKA POSTAJALIŠČA

ČRMOŠNJICE



Učenci na šolski avtobus vstopijo in izstopijo v vasi na dogovorjenem mestu.

SREDNJA VAS



Učenci na šolski avtobus vstopijo in izstopijo v vasi na dogovorjenem mestu.

MOST



Učenci na šolski avtobus vstopijo in izstopijo v vasi na dogovorjenem mestu.

BUCIK



Učenci na šolski avtobus vstopijo in izstopijo v vasi na dogovorjenem mestu.

LIPOVEC



Predlogi za izboljšavo:

- Oznaka za avtobusno postajo.
- Omejitev hitrosti.

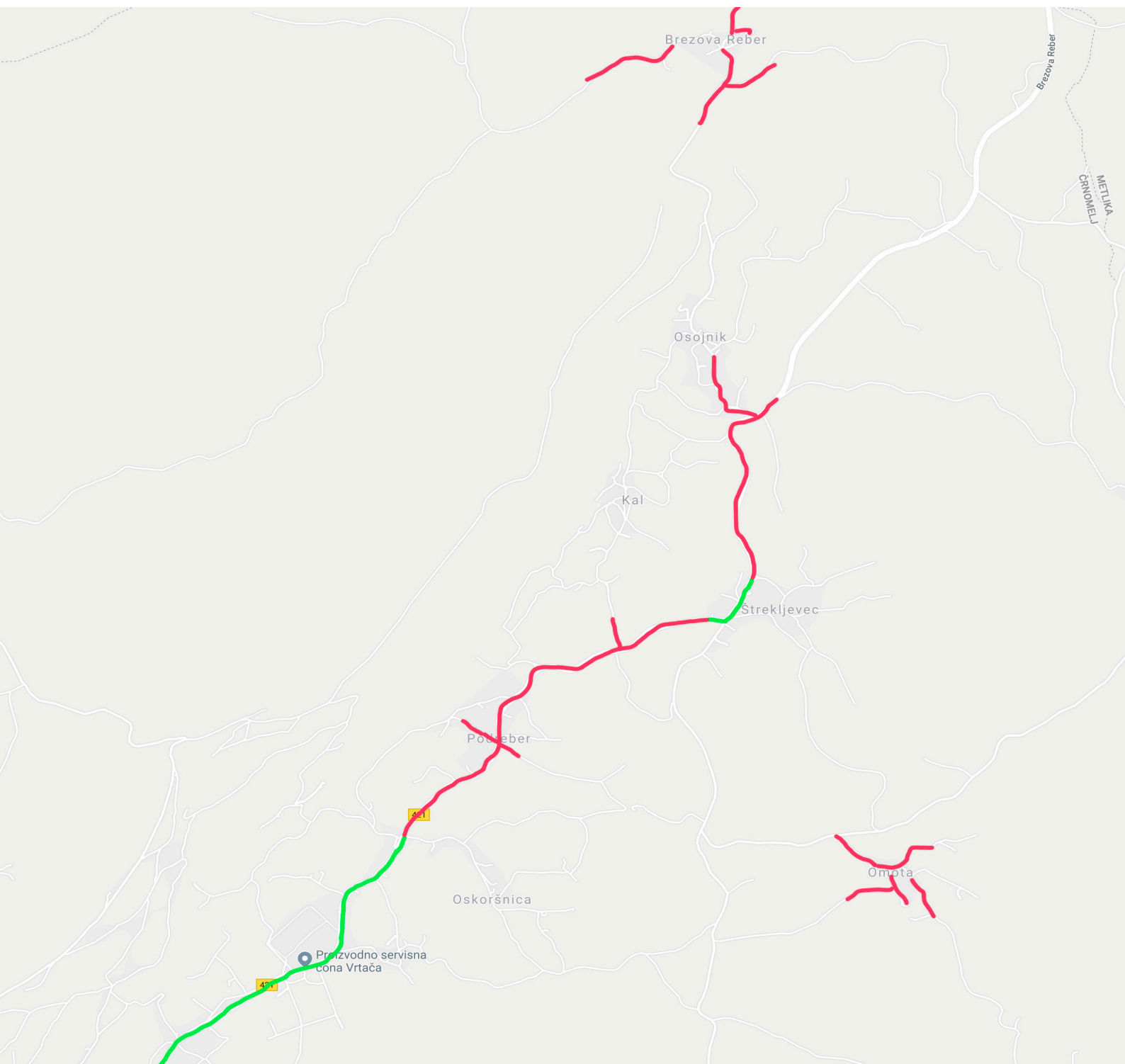
NESTOPLJA VAS



Predlogi za izboljšavo:

- Oznaka za avtobusno postajo.
- Omejitev hitrosti.

6.3. SMER ŠTREKLJEVEC



● VARNA ŠOLSKA POT

● NEVARNA ŠOLSKA POT

6.3.1. NEVARNI ODSEKI

Cesta SEMIČ - ŠTEKLJEVEC



Predlogi za izboljšavo:

- Omejitev hitrosti izven naselja.

6.3.2. NEUSTREZNO OZNAČENA ŠOLSKA POSTAJALIŠČA

ŠTEKLJEVEC



Učenci vstopajo in izstopajo na avtobus na pločniku ob stanovanjski hiši.

Predlogi za izboljšavo:

- Ureditev avtobusnega postajališča.
- Barvne talne označbe za pešce.
- Na državni cesti dvignjen del cestišča za pešce skozi celotno naselje.

Učenci vstopajo in izstopajo na šolski prevoz v vaseh na dogovorjenem mestu (Maline, Brezova Reber, Osojnik, Sodji vrh, Gradnik, Omota, Kal, Podreber.

KAL



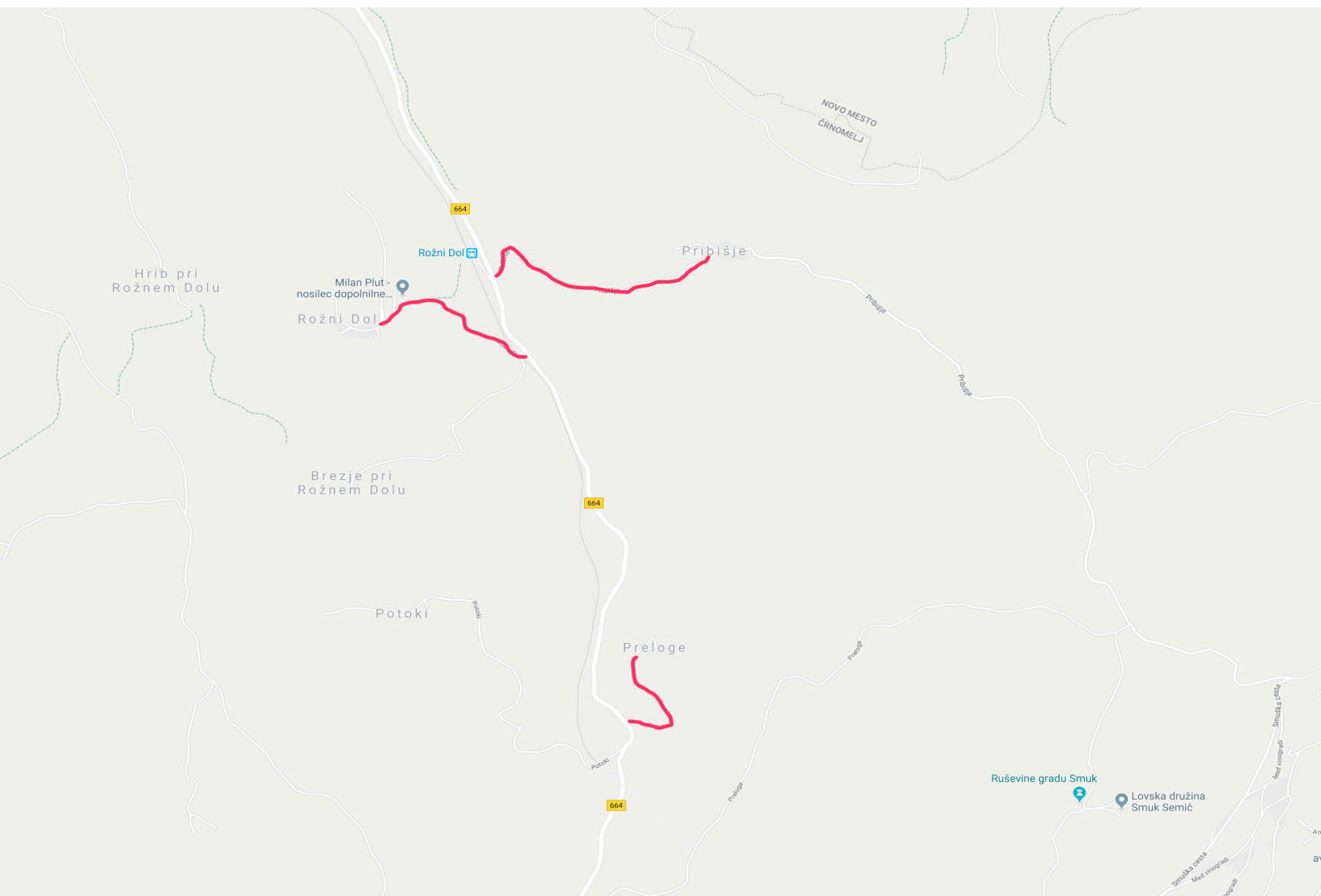
Predlogi za izboljšavo:

- Prehod za pešce.
- Dopolnilne table: pešci na cesti.
- Svetlobni znak za prehod za pešce.
- Barvne talne oznake za pešce.

PODREBER



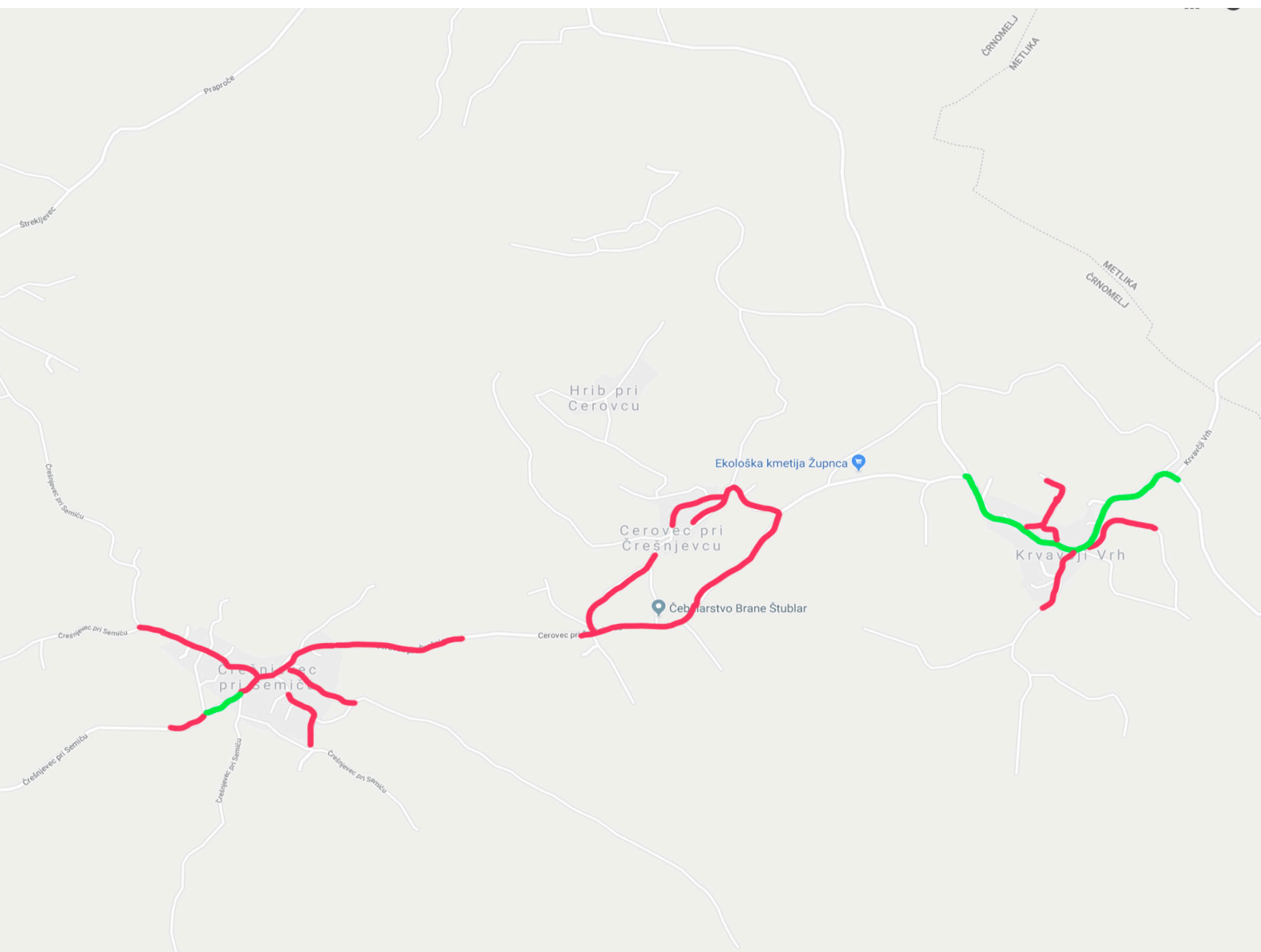
6.4. SMER ROŽNI DOL



● VARNA ŠOLSKA POT

● NEVARNA ŠOLSKA POT

6.5. SMER ČREŠNJEVEC



VARNA ŠOLSKA POT



NEVARNA ŠOLSKA POT

6.5.1. NEVARNI ODSEKI

ČREŠNJEVEC



Predlogi za izboljšavo:


- Nadaljevanje pločnika skozi celotno vas.
- Omejitev hitrosti.

7

PRIMER DOBRE PRAKSE

- Ustrezno označena šolska postajališča na cesti Uršna sela - Birčna vas - Novo mesto.





VIRI

- **Letni delovni načrt OŠ Belokranjskega odreda Semič.** Pridobljeno s <http://www.osbos.eu/sola/dokumenti/category/11-letni-delovni-nacrt.html>

- **Smernice za šolske poti.** Pridobljeno s http://www.avp-rs.si/wp-content/uploads/2015/04/smernice_šolske_poti_AVP_2016.pdf